

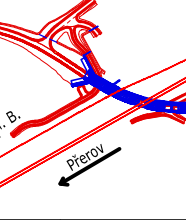





- NAVRŽENÉ ŘEŠEN
————— OSTATNÍ SO

	EVROPSKÁ UNIE Evropské strukturální a investiční fondy Operační program Doprava	Ministerstvo dopravy Státní fond dopravní infrastruktury 																					
Jiná ověření:		Paré:																					
Orientační schéma: <div style="text-align: center;">  </div>		Razítko oprávněné osoby: <div style="text-align: right;"> Podpis: _____ Datum: _____ </div>																					
Revize:	Datum:	Popis:																					
P01	12.08.2022	DŮR k připomínkovému řízení objednatele a projednání s dotčenými orgány státní správy																					
		Kontroloval:																					
		Ing. Petr Libosvár																					
<div style="display: flex; justify-content: space-between;"> <div style="width: 60%;"> <table border="1" style="width: 100%; border-collapse: collapse;"> <tr> <td style="width: 30%;"> Stavebník/Investor: </td> <td> Správa železnic, státní organizace </td> </tr> <tr> <td> Adresa: </td> <td> Dlážděná 1003/7, 110 00 Praha 1 </td> </tr> <tr> <td> Zástupce investora: </td> <td> Stavební správa východ </td> </tr> <tr> <td> Adresa: </td> <td> Nerudova 773/1, 779 00 Olomouc </td> </tr> </table> </div> <div style="width: 35%; text-align: center;">  </div> </div>			Stavebník/Investor:	Správa železnic, státní organizace	Adresa:	Dlážděná 1003/7, 110 00 Praha 1	Zástupce investora:	Stavební správa východ	Adresa:	Nerudova 773/1, 779 00 Olomouc													
Stavebník/Investor:	Správa železnic, státní organizace																						
Adresa:	Dlážděná 1003/7, 110 00 Praha 1																						
Zástupce investora:	Stavební správa východ																						
Adresa:	Nerudova 773/1, 779 00 Olomouc																						
<div style="display: flex; justify-content: space-between;"> <div style="width: 60%;"> <table border="1" style="width: 100%; border-collapse: collapse;"> <tr> <td style="width: 30%;"> Zhotovitel díla: </td> <td> Společnost pro přejezd P6496 </td> </tr> <tr> <td> Adresa: </td> <td> Heršpická 758/13, 619 00 Brno </td> </tr> <tr> <td> Kontakt: </td> <td> T: +420 533 312 000 E: info@exprojekt.cz </td> </tr> <tr> <td> Zhotovitel objektu: </td> <td> MORAVIA CONSULT Olomouc a.s. </td> </tr> <tr> <td> Adresa: </td> <td> Legionářská 1085/8, 779 00 Olomouc </td> </tr> <tr> <td> Kontakt: </td> <td> T: [+420 585 570 444] E: [moravia@moravia.cz] </td> </tr> </table> </div> <div style="width: 35%; text-align: center;">   </div> </div>			Zhotovitel díla:	Společnost pro přejezd P6496	Adresa:	Heršpická 758/13, 619 00 Brno	Kontakt:	T: +420 533 312 000 E: info@exprojekt.cz	Zhotovitel objektu:	MORAVIA CONSULT Olomouc a.s.	Adresa:	Legionářská 1085/8, 779 00 Olomouc	Kontakt:	T: [+420 585 570 444] E: [moravia@moravia.cz]									
Zhotovitel díla:	Společnost pro přejezd P6496																						
Adresa:	Heršpická 758/13, 619 00 Brno																						
Kontakt:	T: +420 533 312 000 E: info@exprojekt.cz																						
Zhotovitel objektu:	MORAVIA CONSULT Olomouc a.s.																						
Adresa:	Legionářská 1085/8, 779 00 Olomouc																						
Kontakt:	T: [+420 585 570 444] E: [moravia@moravia.cz]																						
<table border="1" style="width: 100%; border-collapse: collapse;"> <tr> <td style="width: 33%;"> Hlavní projektant (HIP): Ing. David Rose </td> <td style="width: 33%;"> Ing. Petr Libosvár </td> <td style="width: 34%;"> Specialista: Ing. Petr Krajčovič </td> </tr> </table>			Hlavní projektant (HIP): Ing. David Rose	Ing. Petr Libosvár	Specialista: Ing. Petr Krajčovič																		
Hlavní projektant (HIP): Ing. David Rose	Ing. Petr Libosvár	Specialista: Ing. Petr Krajčovič																					
<table border="1" style="width: 100%; border-collapse: collapse;"> <tr> <td style="width: 70%;"> Název stavby/akce: </td> <td> Náhrada přejezdu P6496 v km 231,244 trati Polom – Suchdol nad Odrou </td> </tr> </table>		Název stavby/akce:	Náhrada přejezdu P6496 v km 231,244 trati Polom – Suchdol nad Odrou	Označení investora: <div style="text-align: right;"> S621900218 </div>																			
Název stavby/akce:	Náhrada přejezdu P6496 v km 231,244 trati Polom – Suchdol nad Odrou																						
<table border="1" style="width: 100%; border-collapse: collapse;"> <tr> <td style="width: 70%;"> Název části: </td> <td> Pozemní komunikace </td> </tr> </table>		Název části:	Pozemní komunikace	Označení zhotovitele: <div style="text-align: right;"> 2021-125 21-064-239-UR </div>																			
Název části:	Pozemní komunikace																						
<table border="1" style="width: 100%; border-collapse: collapse;"> <tr> <td style="width: 70%;"> Název objektu/díleč části: </td> <td> Účelová komunikace do SEE </td> </tr> </table>		Název objektu/díleč části:	Účelová komunikace do SEE	Označení části: <div style="text-align: right;"> D.2.1.8 </div>																			
Název objektu/díleč části:	Účelová komunikace do SEE																						
<table border="1" style="width: 100%; border-collapse: collapse;"> <tr> <td style="width: 70%;"> Název přílohy: </td> <td> Vzorový řez 2 </td> </tr> </table>		Název přílohy:	Vzorový řez 2	Označení objektu/komplexu: <div style="text-align: right;"> SO 11-52-02 </div>																			
Název přílohy:	Vzorový řez 2																						
<table border="1" style="width: 100%; border-collapse: collapse;"> <tr> <td style="width: 70%;"> Název díleč části přílohy: </td> <td> - </td> </tr> </table>		Název díleč části přílohy:	-	Číslo přílohy: <div style="text-align: right;"> 2. 005 </div>																			
Název díleč části přílohy:	-																						
<table border="1" style="width: 100%; border-collapse: collapse;"> <tr> <td style="width: 33%;"> Odpovědný projektant: </td> <td style="width: 33%;"> Měřítko: </td> <td style="width: 34%;"> Stupeň dokumentace: </td> </tr> <tr> <td> Ing. Petr Krajčovič </td> <td> 1:50 </td> <td> DŮR </td> </tr> <tr> <td> Kraj: </td> <td> Formáty: </td> <td> Smluvní datum zpracování: </td> </tr> <tr> <td> Moravskoslezský </td> <td> 840 x 297 </td> <td> 12.11.2022 </td> </tr> <tr> <td> Katastrální území: </td> <td> TUDU: </td> <td> Revize: </td> </tr> <tr> <td> Suchdol nad Odrou [759163] </td> <td> 189112, 196102 </td> <td> 1 </td> </tr> <tr> <td> Mankovice [691534] </td> <td></td> <td></td> </tr> </table>		Odpovědný projektant:	Měřítko:	Stupeň dokumentace:	Ing. Petr Krajčovič	1:50	DŮR	Kraj:	Formáty:	Smluvní datum zpracování:	Moravskoslezský	840 x 297	12.11.2022	Katastrální území:	TUDU:	Revize:	Suchdol nad Odrou [759163]	189112, 196102	1	Mankovice [691534]			Označení investora: <div style="text-align: right;"> S621900218 </div>
Odpovědný projektant:	Měřítko:	Stupeň dokumentace:																					
Ing. Petr Krajčovič	1:50	DŮR																					
Kraj:	Formáty:	Smluvní datum zpracování:																					
Moravskoslezský	840 x 297	12.11.2022																					
Katastrální území:	TUDU:	Revize:																					
Suchdol nad Odrou [759163]	189112, 196102	1																					
Mankovice [691534]																							
<table border="1" style="width: 100%; border-collapse: collapse;"> <tr> <td style="width: 33%;"> Označení investora: </td> <td style="width: 33%;"> Stupeň dokumentace: </td> <td style="width: 34%;"> Objekt: </td> </tr> <tr> <td> S 6 2 1 9 0 0 2 1 8 </td> <td> - D U R X - D 2 1 0 8 </td> <td> - S 0 1 1 5 2 0 2 - X X - 2 - 0 0 5 - P 0 1 </td> </tr> </table>		Označení investora:	Stupeň dokumentace:	Objekt:	S 6 2 1 9 0 0 2 1 8	- D U R X - D 2 1 0 8	- S 0 1 1 5 2 0 2 - X X - 2 - 0 0 5 - P 0 1	Označení zhotovitele: <div style="text-align: right;"> 2021-125 21-064-239-UR </div>															
Označení investora:	Stupeň dokumentace:	Objekt:																					
S 6 2 1 9 0 0 2 1 8	- D U R X - D 2 1 0 8	- S 0 1 1 5 2 0 2 - X X - 2 - 0 0 5 - P 0 1																					
<table border="1" style="width: 100%; border-collapse: collapse;"> <tr> <td style="width: 33%;"> Odpovědný projektant: </td> <td style="width: 33%;"> Měřítko: </td> <td style="width: 34%;"> Stupeň dokumentace: </td> </tr> <tr> <td> Ing. Petr Krajčovič </td> <td> 1:50 </td> <td> DŮR </td> </tr> <tr> <td> Kraj: </td> <td> Formáty: </td> <td> Smluvní datum zpracování: </td> </tr> <tr> <td> Moravskoslezský </td> <td> 840 x 297 </td> <td> 12.11.2022 </td> </tr> <tr> <td> Katastrální území: </td> <td> TUDU: </td> <td> Revize: </td> </tr> <tr> <td> Suchdol nad Odrou [759163] </td> <td> 189112, 196102 </td> <td> 1 </td> </tr> <tr> <td> Mankovice [691534] </td> <td></td> <td></td> </tr> </table>		Odpovědný projektant:	Měřítko:	Stupeň dokumentace:	Ing. Petr Krajčovič	1:50	DŮR	Kraj:	Formáty:	Smluvní datum zpracování:	Moravskoslezský	840 x 297	12.11.2022	Katastrální území:	TUDU:	Revize:	Suchdol nad Odrou [759163]	189112, 196102	1	Mankovice [691534]			Označení zhotovitele: <div style="text-align: right;"> 2021-125 21-064-239-UR </div>
Odpovědný projektant:	Měřítko:	Stupeň dokumentace:																					
Ing. Petr Krajčovič	1:50	DŮR																					
Kraj:	Formáty:	Smluvní datum zpracování:																					
Moravskoslezský	840 x 297	12.11.2022																					
Katastrální území:	TUDU:	Revize:																					
Suchdol nad Odrou [759163]	189112, 196102	1																					
Mankovice [691534]																							